


## URBANISTIČKO - TEHNIČKI USLOVI

1.	<p><b>OPŠTINA KOTOR</b></p> <p>Sekretarijat za urbanizam, stanovanje i uređenje prostora</p> <p><b>Broj, 03-333/24-3135</b></p> <p><b>Kotor, 19.03.2024.g.</b></p>	
2.	<p>Sekretarijat za urbanizam, stanovanje i uređenje prostora (organ nadležan za postupanje), na osnovu člana 74 Zakona o planiranju prostora i izgradnji objekata ("Službeni list CG", broj 64/17, 44/18, 63/18, 11/19, 82/20, 86/22 i 04/23), člana 1. Uredbe o povjeravanju dijela poslova Ministarstva ekologije, prostornog planiranja i urbanizma jedinicama lokalne samouprave ("Službeni list CG", broj 87/18, 28/19, 75/19, 116/20, 76/21, 141/21, 151/22, 012/24), podnietog zahtjeva Vujović Josipa izdaje:</p>	
3.	<p><b>URBANISTIČKO - TEHNIČKE USLOVE</b> <b>za izradu tehničke dokumentacije</b></p>	
4.	<p><b>za rekonstrukciju postojećeg objekta na lokaciji koju čini kat.parc. 110 KO Stoliv II, u obuhvatu PUP-a Opštine Kotor ("Sl.list CG" – br. 95/20).</b></p>	
5.	<b>PODNOŠILAC ZAHTJEVA:</b>	<b>VUJOVIĆ JOSIP</b>
6.	<b>POSTOJEĆE STANJE</b>	
	<p>Uvidom u izvod LN br. 93 utvrđeno je sljedeće:</p> <ul style="list-style-type: none"> <li>- kat. parc. 110 KO Stoliv II se vodi kao dvorište u površini od 79 m<sup>2</sup>;</li> <li>-na dijelu kat. parc. 110 KO Stoliv II je evidentiran objekat br.1 – ruševina porodične stambene zgrade, spratnosti P, površine (gabarit) od 52 m<sup>2</sup>;</li> </ul> <p style="text-align: right;"><b>Ukupno: P= 131 m<sup>2</sup></b></p>	
7.	<b>PLANIRANO STANJE</b>	
7.1.	<b>Namjena parcele odnosno lokacije</b>	
	<p>Namjena predmetne lokacije je <b>naselje (N)</b>, u odmaku od 100-1000 m, van cezure.</p> <p>Za sve postojeće objekte, a u skladu sa ovim Planom omogućava se rekonstrukcija objekta/objekata u postojećim gabaritima, odnosno rekonstrukcija sa nadogradnjom i/ili dogradnjom u skladu sa definisanim postojećim stanjem na terenu kao i definisanim parametrima ovog Plana.</p> <p>Za objekte koji su evidentirani kao ruševine u listovima nepokretnosti i na terenu, primjenjuju se pravila shodno smjernicama iz Planskog dokumenta.</p> <p>Za iste obavezno tražiti i izjašnjenje Uprave za zaštitu kulturnih dobara.</p>	
7.2.	<b>Pravila parcelacije</b>	
	<p><b>Postojeća Parcelacija.</b></p> <p>Predmetnu lokaciju čini <b>kat. parc. 110 KO Stoliv II</b> u površini od <b>1314 m<sup>2</sup></b>.</p> <p>Za predmetnu lokaciju omogućava se <b>rekonstrukcija postojećeg objekta u postojećim</b></p>	



gabaritima.

Ovim planom predviđa se minimalna veličina parcele za gradnju u naseljima od 350 m<sup>2</sup>, a za dvojne objekte 600 m<sup>2</sup>.

Urbanistički indeksi: - indeks zauzetosti : postojeći  
- indeks izgrađenosti : postojeći  
- spratnost : postojeća

Čl.53 Zakona o planiranju prostora i izgradnji objekata ("Službeni list CG", br. 64/17, 44/18, 63/18; 11/19, 82/20, 86/22 i 04/23) definisana je **lokacija za građenje**:

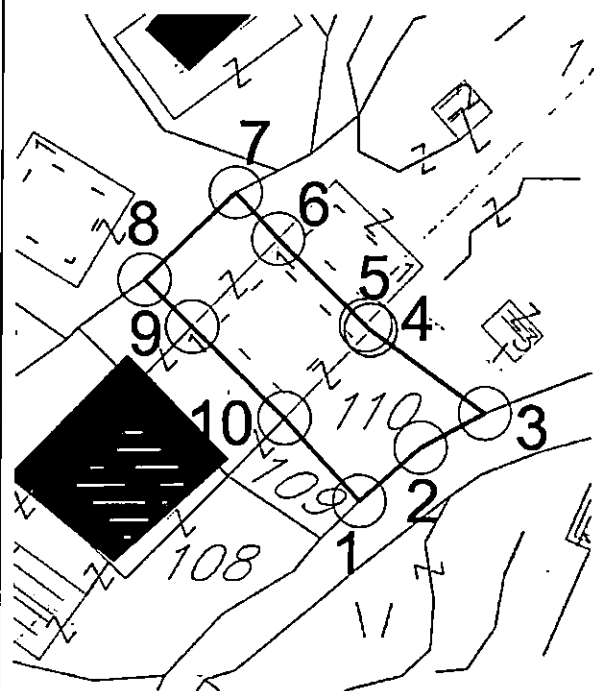
"Lokacija za građenje (u daljem tekstu: lokacija) je prostor koji se privodi namjeni, u skladu sa urbanističko - tehničkim uslovima i smjernicama utvrđenim planskim dokumentom.

Lokacija može biti dio ili djelovi jedne ili više katastarskih parcela, jedna ili više katastarskih parcela, jedna ili više urbanističkih parcela, dio jedne ili djelovi više urbanističkih parcela određenih elaboratom parcelacije.


Lokacija mora da zadovoljava pravila parcelacije definisana planskim dokumentom. Uslovi izgradnje na lokaciji određuju se shodno urbanističko - tehničkim uslovima, smjernicama utvrđenim planskim dokumentom i površini lokacije.

Lokacija je privedena namjeni u smislu stava 1 ovog člana, kada je objekat izgrađen u skladu sa urbanističko - tehničkim uslovima i smjernicama utvrđenim planskim dokumentom."

**Koordinate predmetne lokacije:**



taka	U	H
1	6559285.2	4702738.8
2	6559288.67	4702741.88
3	6559292.34	4702743.84
4	6559285.77	4702748.52
5	6559285.48	4702748.8
6	6559280.46	4702753.68
7	6559278.02	4702756.34
8	6559272.85	4702751.32
9	6559275.58	4702748.66
10	6559280.89	4702743.5



7.3.	<b>Građevinska i regulaciona linija, odnos prema susjednim parcelama</b>
	Postojeća.
8.	<b>PREPORUKE ZA SMANJENJE UTICAJA I ZAŠTITU OD ZEMLJOTRESA, KAO I DRUGE USLOVE ZA ZAŠTITU OD ELEMENTARNIH NEPOGODA I TEHNIČKO-TEHNOLOŠKIH I DRUGIH NESREĆA</b>
	<p>Na osnovu sadržaja Karte seizmičke reonizacije Crne Gore, prostor koji obuhvata PUP Kotor-a je lociran u zoni IX stepena MCS skale. Na osnovu sadržaja "Privremene seizmološke karte za Crnu Goru" taj prostor je takođe pozicioniran u zoni IX stepena seizmičkog intenziteta. Ova karta je osnovna prateća podloga važećim Tehničkim normativima za izgradnju objekata u seizmičkim područjima na teritoriji Crne Gore i izražava očekivani maksimalni intenzitet zemljotresa u povratnom periodu vremena od 500 godina, sa vjerovatnoćom neprevazilaženja događaja u okviru 50 godina eksploatacije od 63.2 %, što je približno ekvivalentno povratnom periodu vremena od 475 godina za slučaj 10% vjerovatnoće prevazilaženja događaja u okviru 50 godina eksploatacije objekata.</p> <p><b>Zaštita od požara</b></p> <p>Preventivna mjera zaštite od požara je postavljanje objekata na što većem međusobnom rastojanju kako bi se spriječilo prenošenje požara. Takođe, obavezno je planirati i obezbjediti prilaz vatrogasnih vozila objektu. Izgrađeni dijelovi predmetne lokacije moraju biti opremljeni funkcionalnom hidrantskom mrežom koja će omogućiti efikasnu zaštitu, odnosno gašenje nastalih požara. Planirani objekat mora biti pokriven spoljnom hidrantskom mrežom regulisanom na nivou kompleksa u skladu sa Pravilnikom o tehničkim normativima za hidrantsku mrežu i gašenje požara (Sl. list SFRJ br. 30/91). Tehničkom dokumentacijom predvidjeti mjere zaštite od požara shodno propisima za ovu vrstu objekata. U cilju zaštite od elementarnih nepogoda postupiti u skladu sa Zakonom o zaštiti i spašavanju („Službeni list CG br. 13/07, 05/08, 86/09, 32/11, 54/16, 146/21 i 03/23) i Pravilnikom o mjerama zaštite od elementarnih nepogoda („Službeni list RCG“ br. 8/93) i Zakonu o zapaljivim tečnostima i gasovima („Službeni list CG“ br. 26/10 i 48/15). Shodno članu 9 Zakona o zaštiti i zdravlju na radu („Službeni list CG“ br. 34/14, 44/18) pri izradi tehničke dokumentacije projektant u skladu sa propisima o uređenju prostora i izgradnju objekata izrađuje tehničku dokumentaciju za izgradnju objekata, namjenjene za radne i pomoćne prostorije i objekta gdje se tehnološki proces obavlja na otvorenom prostoru, dužan je da predvidi propisane mjere zaštite na radu u skladu sa tehnološkim projektom zadatkom.</p>
9.	<b>USLOVI I MJERE ZAŠTITE ŽIVOTNE SREDINE</b>
	/
10.	<b>USLOVI ZA PEJZAŽNO OBLIKOVANJE</b>
	<p>Planom se definiše obaveza povećanja sistema zelenih površina unutar urbanih područja (GUR), odnosno naselja (PUP), a zabranjuje njihovo smanjivanje, u smjeru: formiranja homogenog sistema zelenila; podizanja novih zelenih površina po određenim principima i u planiranim odnosima prema namjeni; održavanja, očuvanja i saniranja (rekonstrukcija, regeneracija i obnova postojeće vegetacije) postojećih zelenih površina.</p> <p><b>Zelene površine u zoni stanovanja.</b> – Za zadovoljenje potrebnih površina za rekreaciju, potrebno je da zelenilo u okviru namjene stanovanje zajedno sa objektima prosvjete u kojem se planiraju objekti za rekreaciju iznosi 16-20 m<sup>2</sup>/stanovniku. Ovo važi za nova naselja, dok se pri rekonstrukciji postojećeg tkiva, a naročiti zatvorenih stambenih blokova površina zelenila treba da iznosi 8.00 m<sup>2</sup>/stanovniku, dok aktivne rekreacione površine treba da zauzmu 3.00 m<sup>2</sup> po stanovniku.</p>
11.	<b>USLOVI I MJERE ZAŠTITE NEPOKRETNIH KULTURNIH DOBARA I NJIHOVE ZAŠTIĆENE OKOLINE</b>
	Sastavni dio UT uslova je mišljenje o potrebi izrade HIA studije br.05-50/2024-3 od 11.03.2024.god. i Rješenje o konzervatorskim uslovima za rekonstrukciju objekta u

postojećim gabaritima, na lokaciji koju čini kat.parc. 110 KO Stoliv II, br.UP/I-05-76/2024-3 od 11.03.2024.god. izdato od strane Uprave za zaštitu kulturnih dobara – Područna jedinica Kotor.

Shodno Studiji zaštite kulturnih dobara na području opštine Kotor za predmetni prostor su predviđene sljedeće mjere:

**“Mjere II - istorijska naselja duž obale uključujući i izgrađenu obalu (Dobrota, Ljuta, Orahovac, Dražin vrt, Muo, Prčanj, Stoliv, Kostanjica, Morinj, Lipci, Strp, Vitoglav)**

- Sačuvati naslijeđenu urbanističku matricu i strukturu naselja, grupacije kuća, crkvene ansamble, vrtove i njihova originalna hortikulturna rješenja, kao i terasasta imanja u gornjim zonama naselja;

Tretman očuvanja i zaštite kulturnih dobara mora se sprovoditi u skladu sa Zakonom o zaštiti kulturnih dobara, tj. prethodno izdatim konzervatorskim uslovima, odobrenim konzervatorskim studijama i projektima i uz stručni konzervatorski nadzor;

Prilikom planiranja prostora u zaštićenoj okolini pojedinačnih kulturnih dobara, koja uživa zakonsku zaštitu, ne planirati gradnju novih objekata osim u slučajevima kada za to postoji osnova u izdatim konzervatorskim uslovima. U slučajevima kada se u zaštićenoj okolini kulturnog dobra već nalaze savremene i neadekvatne gradnje i funkcije, potrebno je izraditi plan sanacije prostora i objekta. Obim zahvata plana/projekta definisaće se posebno za svaki pojedinačni slučaj;

- Za zone i objekte u okviru istorijskih naselja dozvoljeno je sprovođenje konzervatorskih mjera (rekonstrukcija, restauracija, adaptacija, sanacija i anastilozna) na osnovu prethodno izdatih konzervatorskih uslova i odobrenih konzervatorskih projekata;

- Predvidjeti formiranje zelenih tampon zona između istorijskih djelova naselja i zona savremene urbanizacije.”

Sastavni dio konzervatorskih uslova je mišljenje da nije potrebna izrada pojedinačne Procjene uticaja rekonstrukcije postojećeg objekta na lokaciji koju čini kat.parc. 110 KO Stoliv II, na kulturnu baštinu (HIA).

Ukoliko se prilikom izvođenja radova, bilo gdje na teritoriji plana, naiđe na arheološke ostatke, sve radove treba obustaviti i o tome obavjetiti nadležni organ za zaštitu spomenika kulture, kako be se preuzele sve neophodne mjere za njihovu zaštitu.

Ovim planskim dokumentom obezbeđuje se zaštita kulturnih dobara i njihove okoline kao integralnog dijela savremenog, društvenog, ekonomskog i urbanog razvoja na način kojim se poštuje njihov integritet i status (kulturno dobro od međunarodnog značaja), i dosljedno sprovode režim i mjere zaštite koji su propisani Zakonom o zaštiti kulturnih dobara i Zakon o zaštiti prirodnog i kulturno - istorijskog područja Kotora a takođe u skladu sa dokumentima koji su donešeni za ovaj prostor.

12.	<b>USLOVI ZA LICA SMANJENE POKRETLJIVOSTI I LICA SA INVALIDITETOM</b>
-----	---

/

13.	<b>USLOVI ZA POSTAVLJANJE I GRADNJU POMOĆNIH OBJEKATA</b>
-----	---

/

14.	<b>USLOVI ZA OBJEKTE KOJI MOGU DA UTIČU NA BEZBJEDNOST VAZDUŠNOG SAOBRAĆAJA</b>
-----	---

/

15.	<b>USLOVI ZA OBJEKTE KOJI MOGU DA UTIČU NA PROMJENE U VODNOM REŽIMU</b>
-----	---

/

16.	<b>MOGUĆNOST FAZNOG GRAĐENJA OBJEKTA</b>
-----	--

/

17.	<b>USLOVI ZA PRIKLJUČENJE NA INFRASTRUKTURU</b>	
17.1.	<b>Uslovi priključenja na elektroenergetsku infrastrukturu</b>	
	Tehničku dokumentaciju u dijelu elektroenergetskih instalacija potrebno je izraditi u skladu sa planom elektroenergetske infrastrukture, važećim tehničkim propisima i normativima. Prilikom izrade tehničke dokumentacije za fazu elektroenergetske infrastrukture potrebno je poštovati regulative, standard i normative, te pribaviti saglasnost nadležnog preduzeća. Mjesto i način priključenja objekta na elektroenergetsku mrežu odrediće se nakon izrade tehničke dokumentacije stručne službe CEDIS-a.	
17.2.	<b>Uslovi priključenja na vodovodnu i kanalizacionu infrastrukturu</b>	
	Sastavni dio uslova su uslovi za vodovod i kanalizaciju.	
17.3.	<b>Uslovi priključenja na saobraćajnu infrastrukturu</b>	
	Predmetnoj lokaciji se pristupa sa postojeće lokalne saobraćajnice (kat.parc. 114 KO Stoliv II – nekategorisani putevi), uz uslove nadležnog organa.	
17.4.	<b>Ostali infrastrukturni uslovi</b>	
	Na sajtu <a href="http://www.ekip.me/regulativa/">http://www.ekip.me/regulativa/</a> nalaze se relevantni propisi u skladu sa kojim se obavlja izrada tehničke dokumentacije. Sajt na kome Agencija objavljuje podatke o postojećem stanju elektronske komunikacione infrastrukture <a href="http://ekinfrastuktura.ekip.me/ekip.me">http://ekinfrastuktura.ekip.me/ekip.me</a> Adresa web portala <a href="http://ekinfrastuktura.ekip.me/ekip/login.jsp">http://ekinfrastuktura.ekip.me/ekip/login.jsp</a> preko koga sve zainteresovane strane od Agencije za telekomunikacije i poštansku djelatnost mogu da zatraže otvaranje korisničkog naloga, kako bi pristupili georeferenciranoj bazi podataka elektronske komunikacione infrastrukture.	
18.	<b>POTREBA IZRADE GEODETSKIH, GEOLOŠKIH (GEOTEHNIČKIH, INŽENJERSKO-GEOLOŠKIH, HIDROGEOLOŠKIH, GEOMEHANIČKIH I SEIZMIČKIH) PODLOGA, KAO I VRŠENJA GEOTEHNIČKIH ISTRAŽNIH RADOVA I DRUGIH ISPITIVANJA</b>	
	/	
19.	<b>POTREBA IZRADE URBANISTIČKOG PROJEKTA</b>	
	/	
20.	<b>URBANISTIČKO - TEHNIČKI USLOVI ZA ZGRADE SADRŽE I URBANISTIČKE PARAMETRE</b>	
	Oznaka urbanističke parcele	N – S Kat.parc. 110 KO Stoliv II
	Površina urbanističke parcele	površina lokacije 131 m2
	Maksimalni indeks zauzetosti	Postojeći gabariti prema L.N.
	Maksimalni indeks izgrađenosti	Postojeći gabariti prema L.N.
	Bruto građevinska površina objekata (max BGP)	Postojeća BGP

	<b>Maksimalna spratnost objekata</b>	Postojeća spratnost u skladu sa Rješenjem o konzervatorskim uslovima br: UP/I-05-76/2024-3 od 11.03.2024.godine, izdatim od strane Uprave za zaštitu kulturnih dobara, Područna jedinica Kotor.
	<b>Maksimalna visinska kota objekta</b>	Postojeća visina objekta.
	<b>Parametri za parkiranje odnosno garažiranje vozila</b>	/

**Smjernice za oblikovanje i materijalizaciju, posebno u odnosu na ambijentalna svojstva područja**

U skladu sa Rješenjem o konzervatorskim uslovima br: UP/I-05-76/2024-3 od 11.03.2024.godine, izdatim od strane Uprave za zaštitu kulturnih dobara, Područna jedinica Kotor.

**Uslovi za unapređenje energetske efikasnosti**

**Za poboljšanje energetske efikasnosti neophodno je koristiti direktno sunčevo zračenje kao neiscrpan izvor energije i to na sljedeće načine:**

- Pasivno: za grijanje i osvjetljenje prostora;
- Aktivno: sistem kolektora za pripremu tople vode; fotonaponske ćelije za proizvodnju električne energije.

Pri projektovanju i izgradnji objekata voditi računa o:

- Orijentaciji objekta, pri čemu staklene površine treba koncentrisati na južnoj fasadi, dok prozore na sjevernoj fasadi treba maksimalno smanjiti da se ograniče toplotni gubici;

- Pravilnom dimenzionisanju i izgradnji konzola koje predstavljaju barijeru i sprečavaju prodor sunčevih zraka ljeti (kada je Sunce visoko) čime se vrši redukcija potreba za dodatnim hlađenjem prostorije i podiže energetska efikasnost objekta.

- Primjeni električnih roletni i zavjesa koje sprečavaju prodora toplote unutar prostorija u ljetnim mjesecima

- Nagibu krovnih površina koji treba da je prilagođen za postavljanje kolektora;

- Položaju objekata u odnosu na zasjenčenost, izloženost dominantnim vjetrovima;

- Oblikovanju objekata prilagođavanjem za korišćenje sunčeve energije i dr.

- Tehnologiji izrade fotonaponskih sistema;


- Podkonstruktivnim elementima za instalaciju fotonaponskih sistema, antikorozivnoj zaštiti, normalnom i dodatnom opterećenju na osnovnu konstrukciju objekta.

Fotonaponske elemente koristiti na svim mjestima gdje je njihova primjena uobičajena i opravdana, a za značajniju proizvodnju električne energije pomoću ovih sistema, potrebno je uraditi prethodnu sveobuhvatnu analizu tehničkih, ekonomskih i ekoloških parametara. Koristiti "daylight" sisteme koji koriste optička sredstva da bi podstakli refleksiju, lomljenje svjetlosnih zraka, ili za aktivni ili pasivni prihvat svjetla.


### **Savremene tehnologije**

#### **Solarni krovovi**

Veoma dobra mogućnost kada je u pitanju razvoj energetike opštine Kotor a i šire, je ideja kompanije Tesla, da je efikasnije da sami krovovi budu prekriveni novim solarnim pločicama umjesto da se na postojeće krovove stavljaju dodatni solarni paneli. Solarne pločice mogu imati i elemente za grijanje poput onih za grijanje stakala automobila, za topljenje snijega s krovova, kao i za stvaranje i skladištenje energije.






	<p>Mehanička otpornost solarnih pločica je veoma velika, dokazano je da su prilikom mehaničkog udara otpornije od klasičnih krovova od opeke, gline, drveta. U slučaju implementacije ovakve tehnologije, opština Kotor, a i cijela država bi imala efikasne ekonomske učinke, manju potrebu za uvozom električne energije, samim tim manju zavisnost od država iz regiona, manju potrebu za proizvodnjom električne energije, a kao jedna od ključnih prednosti s obzirom na globalni problem zagađenosti životne sredine, je činjenica da je to ekološki prihvatljiva energija, u čijem procesu proizvodnje nema negativnih uticaja na okolinu. S obzirom na to da je ideja da se višak proizvedene energije skladišti za korišćenje po potrebi, na taj način bi se moglo uticati na rasterećenje elektroenergetske infrastrukture, manje gubitke proizvedene energije, a samim tim i daleko veću efikasnost.</p>
--	---

21.	<p><b>DOSTAVLJENO:</b></p> <ul style="list-style-type: none"> <li>- Podnosiocu zahtjeva</li> <li>- u spise predmeta</li> <li>- urbanističko - građevinskoj inspekciji</li> <li>- arhivi</li> </ul>
-----	--

22.	<p><b>OBRADIVAČI URBANISTIČKO - TEHNIČKIH USLOVA:</b></p> <p><b>SAMOSTALNA SAVJETNICA I</b> Duška Radonić dipl.ing.arh.</p>	<p><b>SAMOSTALNA SAVJETNICA II</b> Jelena Samardžić, dipl.prav.</p>
-----	---	---

23.	<p><b>OVLASĆENO SLUŽBENO LICE:</b></p>	<p><b>SEKRETARKA</b> Jelena Franović, dipl.ing.pejz.arh.</p>
-----	--	--

24.	<p><b>M.P.</b></p> 	<p><b>potpis ovlašćenog službenog lica</b></p>
-----	--	--

25.	<p><b>PRILOZI</b></p> <ul style="list-style-type: none"> <li>- Grafički prilozi iz planskog dokumenta</li> <li>- Tehnički uslovi u skladu sa posebnim propisom</li> <li>- List nepokretnosti i kopija katastarskog plana</li> </ul>
-----	---

**NAPOMENA:**

- Prije podnošenja prijave za građenje objekta potrebno je regulisati imovinsko-pravne odnose.
- Urbanističko – tehnički uslovi su informacija iz važećeg planskog dokumenta o uslovima građenja na određenoj lokaciji i kao takvi ne proizvode neposredno pravno dejstvo.

CRNA GORA  
UPRAVA ZA NEKRETNINE  
PODRUČNA JEDINICA: KOTOR  
Broj: 917-106-166/24  
Datum: 29.02.2024.



Katastarska opština: STOLIV II  
Broj lista nepokretnosti:  
Broj plana: 2  
Parcela: 110

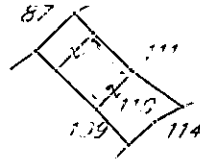
# KOPIJA PLANA

Razmjera 1: 1000



4  
702  
800  
6  
559  
200

4  
702  
800  
6  
559  
300



4  
702  
700  
6  
559  
200

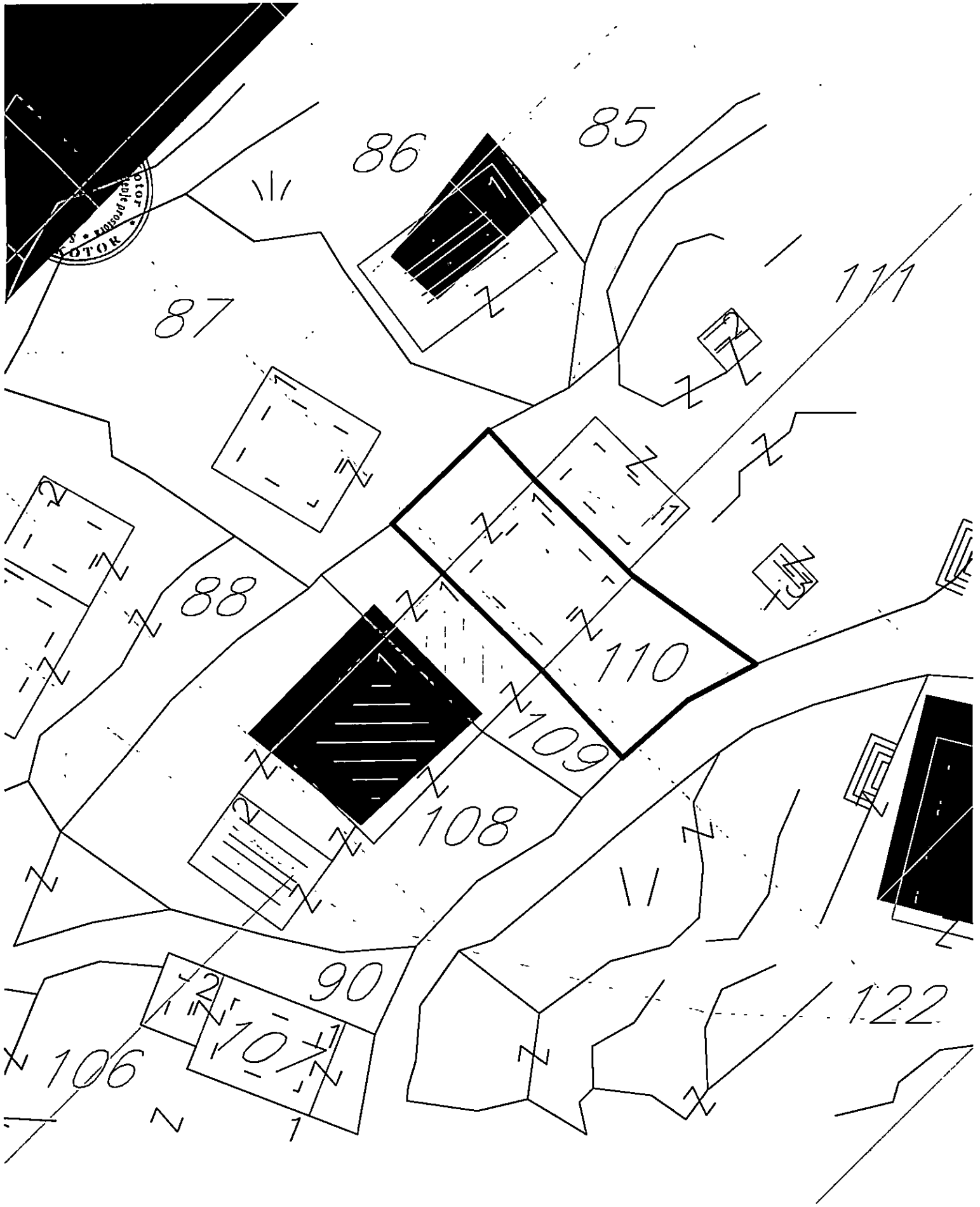
4  
702  
700  
6  
559  
300

IZVOD IZ DIGITALNOG PLANA  
Obradio:



Overava  
Službeno lice:

*[Signature]*



POTOR  
POTOR

86

85

87

111

88

110

109

108

90

122

106

107

## LEGENDA

- DRŽAVNA GRANICA**  
**GRANICA OPŠTINE KOTOR**  
**GRANICA OBUHVATA PUP-a**  
**GRANICA MORSKOG DOBRA**  
**GRANICA NACIONALNOG PARKA LOVCEN**  
**OBALNA LINIJA**  
**NASELJA**  
**POVRŠINE ZA TURIZAM / VRSTE TURISTIČKIH OBJEKATA:**  
 (T1) HOTELI                      (T2) TURISTIČKA NASELJA  
 (T3) ODMARALIŠTA I KAMPOVI    (T4) ETNO SELA                      (U) UGOSTITELJSTVO
- POVRŠINE ZA INDUSTRIJU I PROIZVODNJU**  
**POVRŠINE OSTALE I KOMUNALNE INFRASTRUKTURE I OBJEKATA**  
**POLJOPRIVREDNE OBRADIVE POVRŠINE**  
**DRUGE POLJOPRIVREDNE POVRŠINE**  
**ŠUME**  
**ZAŠTIĆENA PODRUČJA**  
**POVRŠINE ZA ZDRAVSTVENU ZAŠTITU**  
**SPORT I REKREACIJA**  
**GOLF TERENI**  
**PODRUČJE SPOMENIKA KULTURE**  
**POVRŠINA MORSKOG DOBRA**  
**POVRŠINA UNUTRAŠNJIH MORSKIH VODA**  
**POVRŠINA TERITORIJALOG MORA**  
**POVRŠINE KOPNENIH VODA - RIJEKE I BUJIČNI TOKOVI**  
**OSTALE PRIRODNE POVRŠINE**  
**PJEŠAČKE POVRŠINE**  
**STJENOVITA OBALA**  
**PLAŽE**  
**POVRŠINE ZA OBRADU, SANACIJU I SKLADIŠTENJE OTPADA**  
**POVRŠINE I OBJEKTI OSTALE INFRASTRUKTURE**  
**KONCESIONA PODRUČJA**  
**LEŽIŠTA MINERALNIH SIROVINA I POVRŠINE EKSPLOATACIONIH POLJA**  
**LINIJA ODMAKA OD 100m PO PPPNOPCG**  
**POSTOJEĆA FIZIČKA STRUKTURA**  
**CEZURA FLEKSIBILNO**  
**CEZURA STROGO**  
**LOKACIJA ZA MARIKULTURU**
- PREKOGRANIČNA SARADNJA**  
 ↔ IZMEDJU OPŠTINA
- KULTURNA DOBRA**  
 — ZAŠTIĆENO PODRUČJE KOTORA (STROGI REŽIM-JEZGRO)  
 ⊙ MEDJUNARODNI ZNAČAJ  
 ■ STARI GRAD  
 ▲ CIVILNA ARHITEKTURA  
 □ SAKRALNA ARHITEKTURA  
 L FORTIFIKACIONA ARHITEKTURA  
 ▣ ARHEOLOŠKI LOKALITETI NA KOPNU  
 ▣ ARHEOLOŠKI LOKALITETI PODMORJA
- PRIRODNA BAŠTINA**  
 ⊕ NACIONALNI PARK LOVCEN
- INDIKATORI TURISTIČKIH ZONA**  
**D1** ZONE UNUTAR ZAŠTIĆENIH CJELINA - UNESCO  
**D2** ZONE UNUTAR PODRUČJA OD POSEBNOG PRIRODNOG I KULTURNOG ZNAČAJA  
**D3** ZONE BEZ POSEBNE ZAŠTITE I IZGRAĐENI TURISTIČKI PREDJELI  
**D4** ZONE U RURALNIM PODRUČJIMA  
**D5** OSTALE TURISTIČKE ZONE
- OBALNI ODMAK 100m OD OBALNE LINIJE PO PPPNOPCG**  
**1** IZGRADJENA OBALA - ODMAK SE NE MOŽE PRIMIJENITI  
**2** MOGUĆA ADAPTACIJA ODMAKA ZBOG NASLIJEDJENIH PRAVA  
**3** MOGUĆA ADAPTACIJA UZ PRIMJENU URBANISTIČKIH KRITERIJUMA  
**4** MOGUĆA ADAPTACIJA UZ PRIMJENU URBANISTIČKIH KRITERIJUMA I DODATNE MJERE  
**5** MOGUĆA ADAPTACIJA ZA PROJEKTE JAVNOG INTERESA  
**6** MOGUĆA ADAPTACIJA ZA PROJEKTE JAVNOG INTERESA UZ DODATNE MJERE  
**7** MOGUĆA ADAPTACIJA UZ PRIORITET LEGALIZACIJE I SANACIJE  
**8** MOGUĆA ADAPTACIJA UZ PRIORITET LEGALIZACIJE I SANACIJE TE UZ DODATNE MJERE  
**9** BEZ ADAPTACIJE  
**10** USLOVI ZA PROŠIRENJE ZONE ODMAKA







#### ELEMENTI TRANSPORTNOG SISTEMA

- AUTOPUT
- BRZA SAOBRAĆAJNICA
- ALTERNATIVNA TRASA BRZE SAOBRAĆAJNICE
- MAGISTRALNA SAOBRAĆAJNICA
- ALTERNATIVNA MAGISTRALNA SAOBRAĆAJNICA
- REGIONALNA SAOBRAĆAJNICA
- LOKALNI PUT
- ALTERNATIVNA SAOBRAĆAJNICA
- EUROVELO 8
- ŽIČARA
- RASKRŠĆE PUTEVA U DVA NIVOA
- MOST
- TUNEL
- PLOVNI PUT
- MEĐUNARODNA LUKA
- LOKALNA LUKA
- MARINA
- SIDRIŠTE
- KRUZER TERMINAL
- TRAJEKT
- SVJETIONIK
- GRANIČNI POMORSKI PRELAZ
- HELIODROM

#### LEGENDA AERODROMA TIVAT

- 1. PODRUČJE ZABRANJENE/STROGO OGRANIČENE GRADNJE (NEOPHODNA SAGLASNOST AGENCIJE NA TEHNIČKU DOKUMENTACIJU ZA SVE OBJEKTE KOJI SE PLANIRAJU GRADITI U OVOJ ZONI)
- 2. PODRUČJE USLOVNE GRADNJE - MOGUĆA IZGRADNJA OBJEKATA SA OGRANIČENJIMA U VISINI I POLOŽAJU SAMOG OBJEKTA (NEOPHODNA SAGLASNOST AGENCIJE NA TEHNIČKU DOKUMENTACIJU)
- 3. PODRUČJE SLOBODNE GRADNJE ZA OBJEKTE SA VISINOM DO 51.1 M M.S.L. ZABRANJENA IZGRADNJA OBJEKATA ČIJA NADMORSKA VISINA PRELAZI 51.1 M M.S.L.
- 4. PODRUČJE SLOBODNE GRADNJE ZA OBJEKTE SA VISINOM DO 51.1 M.M.S.L. ZA OBJEKTE PREKO 51.1 M M.S.L. NEOPHODNA SAGLASNOST AGENCIJE NA TEHNIČKU DOKUMENTACIJU




## PROSTORNO URBANISTIČKI PLAN OPŠTINE KOTOR



Naručilac:  VLADA CRNE GORE	Obrađivač: MINISTARSTVO ODRŽIVOG RAZVOJA I TURIZMA CRNE GORE IV Proleterske brigade 19, 81000 Podgorica, Crna Gora
Rukovodilac izrade plana-odgovorni planer: „SLCG“ br. B2/18 Odluka broj: 07-6081 Cav.Dott.Arch. Mladen Krekić	PROSTORNO URBANISTIČKI PLAN OPŠTINE KOTOR
Dio planske dokumentacije: URBANIZAM	
Prilog: PLAN NAMJENE POVRŠINA	"Sl. list CG", br. 95/2020 od 17.09.2020. Odluka o donošenju: br. 07-4012 od 13.08.2020. Razmjera: 1:25000 Broj priloga: 07a



87



111

88

110

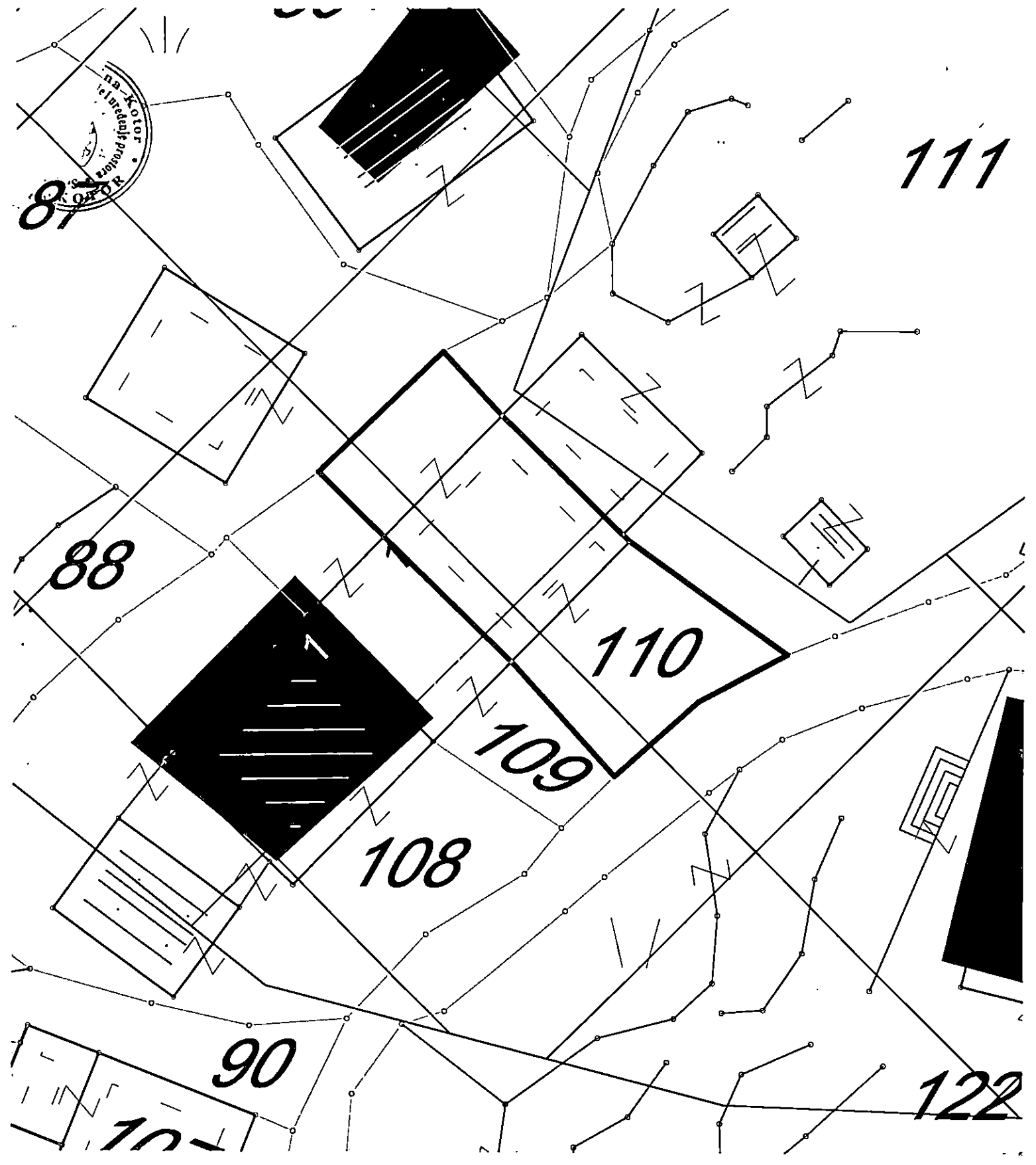
109

108

90











10

122










## LEGENDA

-  GRADJEVINSKO ZEMLIŠTE
-  PLOVNIŠNE ZA TURIZAM
-  PLOVNIŠNE ZA INDUSTRIJU I PROIZVODNJU
-  PLOVNIŠNE OSTALE I KOMUNALNE INFRASTRUKTURE I OBJEKATA
-  PLOVNIŠNE ZA GROBLJA
-  PLOVNIŠNE ZA OBRADU, SANACIJU I SKLADIŠTENJE OTPADA
-  PLOVNIŠNE I OBJEKTI OSTALE INFRASTRUKTURE
-  KONCESIONA PODRUČJA
-  LEŽIŠTA MINERALNIH SIROVINA I PLOVNIŠNE EKSPLOATACIONI POLJA
-  POSTOJEĆA FIZIČKA STRUKTURA


### MJERE - LEGENDA

-  Mjere I - Istorijski gradovi
  -  Mjere II - Istorijska naselja duž obale uključujući i izgrađenu obalu
  -  Mjere III - Djelovi naselja sa dominantnom savremenom urbanizacijom
  -  Mjere IV - Kultivisana obradiva (manja u okviru Istorijskih naselja)
  -  Mjere V - Prirodni očuvani pejzaž u granicama svjetske baštine
- ● ● ● Granica Opštine Kotor
- Prirodno i kulturno-istorijsko područje Kotora (Svjetska baština)
- Zaštićena okolina Prirodnog i kulturno-istorijskog područja Kotora (Bafer zona)



## PROSTORNO URBANISTIČKI PLAN OPŠTINE KOTOR



 <b>VLADA CRNE GORE</b>	Upravitelj: <b>MINISTARSTVO ODRŽIVOG RAZVOJA I TURIZMA CRNE GORE</b> <small>U Podgorici - Ulica 16. Oktobra, Crna Gora</small>
Rukovodilac izrade plana - odgovorni planer: „SLCG“ br. B2/18 Odluka broj: 07-0081 Cav, Dotl/Arch. Mladen Krekić	<b>PROSTORNO URBANISTIČKI PLAN OPŠTINE KOTOR</b>
Dio planske dokumentacije: <b>URBANIZAM</b>	
Prilog: Područje Kotora - mjere zaštite - prekop sa planiranim građevinskim površinama	„Zl“ list CG“ br. 95/2020 od 17.09.2020 Odluka o donošenju: br. 07-4012 od 13.08.2020. Razmjera: <b>1:25000</b> Broj priloga <b>08b1</b>

THE  
COURT  
OF  
COMMONS



Crna Gora  
Uprava za zaštitu kulturnih dobara  
Područna jedinica Kotor

Adresa: Palata Drago 336 Stari Grad,  
85330 Kotor, Crna Gora  
tel: +382 32 325 833  
e-mail: spomenici@t-com.me



Br: 05-50/2024-3

CRNA GORA Građanski biro opštine Kotor					
Primljeno:	Organizaciona jedinica	Jedinstveni klasifikacioni znak	Redni broj	Prilog	Vrijednost
	03-333/2h		3135		

11.03.2024.godine

Opština Kotor

Sekreterijat za urbanizam, građevinarstvo i prostorno planiranje

Poštovani,

Postupajući po Vašem zahtjevu br. 03-333/24-3135 od 01.03.2024. godine, zavedenog pod brojem 05-50/2024-1, za davanje mišljenja u pogledu potrebe sprovođenja postupka Pojedinačne procjene uticaja na baštinu rekonstrukcije postojećeg stambenog objekta na lokaciji koju čini kat.parc. 110 KO Stoliv II, prema PUP-u opštine Kotor (Sl.list. CG op.prop. 95/20) utvrdila sljedeće:

Predmetna lokacija se nalazi u Gornjem Stolivu, i predstavlja integralni dio Prirodnog i kulturno-istorijskog područja Kotora upisanog na Listu svjetske baštine UNESCO-a. Prostor u okviru kojeg se nalazi predmetna parcela je Studijom zaštite kulturnih dobara na području opštine Kotor prepoznat kao dio istorijskih naselja duž obale. Na parceli je evidentirana ruševina objekta u nizu, spratnosti P, površine u osnovi 52 m<sup>2</sup>. U neposrednoj blizini se nalaze kulturna dobra – crkva Sv. Ilije i crkva Sv. Ane. Lokacija se takođe nalazi na vizuelnoj osi i u zoni značajnoj za izuzetnu univerzalnu vrijednost Područja – Donji Stoliv - Gornji Stoliv.

Stanje na terenu pokazuje situaciju sa dva objekta – objekat 1 je spratnosti P+1+Pk, i ne predstavlja ruševinu već ukrovljen stambeni objekat, dok je objekat 2 aneks u pozadini, spratnosti S+Pk, takođe u funkciji stanovanja. Realno stanje, koje potvrđuje nalaz vještaka ne odgovara Nacrtu urbanističko-tehničkih uslova, a time ni podacima iz Lista nepokretnosti i kopije plana.

Shodno Nacrtu urbanističko – tehničkih uslova, na opisanom prostoru predviđena je rekonstrukcija objekta u postojećim gabaritima.

Prema Studiji zaštite kulturnih dobara na području opštine Kotor za predmetni prostor su predviđene sljedeće mjere:

**MJERE II - ISTORIJSKA NASELJA DUŽ OBALE UKLJUČUJUĆI I IZGRADENU OBALU:**

- Sačuvati naslijeđenu urbanističku matricu i strukturu naselja, grupacije kuća, crkvene ansamble, vrtove i njihova originalna hortikulturalna rješenja, kao i terasasta imanja u gornjim zonama naselja.
- *Tretman očuvanja i zaštite kulturnih dobara mora se sprovoditi u skladu sa Zakonom o zaštiti kulturnih dobara, tj. prethodno izdatim konzervatorskim uslovima, odobrenim konzervatorskim studijama i projektima i uz stručni konzervatorski nadzor.*

- *Do utvrđivanja kulturne vrijednosti potencijalnih kulturnih dobara, ove prostore, komplekse i objekte neophodno je očuvati i tretirati sa najvećom pažnjom, isključivo na osnovu prethodno izdatih konzervatorskih uslova i odobrenih konzervatorskih studija i projekata.*
- *Prilikom planiranja prostora u zaštićenoj okolini pojedinačnih kulturnih dobara, koja uživa zakonsku zaštitu, ne planirati gradnju novih objekata osim u slučajevima kada za to postoji osnova u izdatim konzervatorskim uslovima. U slučajevima kada se u zaštićenoj okolini kulturnog dobra već nalaze savremene i neadekvatne gradnje i funkcije, potrebno je izraditi plan sanacije prostora i objekta. Obim zahvata plana/projekta definiše se posebno za svaki pojedinačni slučaj. Plan/projekat sanacije predstavlja skup mjera kojima se vizuelno ublažavaju negativnosti savremene i neadekvatne gradnje. Ove mjere mogu biti mjere pejzažnog uređenja, promjene boja i materijala fasade, preoblikovanje krovova, uklanjanje i preoblikovanje objekata ili djelova objekata, i sl.*
- *Na osnovu Zakona o zaštiti prirodnog i kulturno-istorijskog područja Kotora, moraju se očuvati vrijednosti i karakteristike originalnog uređenja obale sa karakterističnim sistemom ponti i mandrača. Nisu dozvoljene promjene naslijeđene linije obale, nasipanje obale i izgradnja objekata u ovoj zoni, a sve eventualne intervencije planirati na osnovu prethodno izdatih konzervatorskih uslova i saglasnosti Uprave za zaštitu kulturnih dobara.*
- *Za zone i objekte u okviru istorijskih naselja dozvoljeno je sprovođenje konzervatorskih mjera (rekonstrukcija, restauracija, adaptacija, sanacija i anastilozna) na osnovu prethodno izdatih konzervatorskih uslova i odobrenih konzervatorskih projekata.*
- *Urbanističko-tehnički uslovi za objekte u okviru istorijskih naselja treba da se sastoje iz: konzervatorskih uslova i tehničkih uslova (komunalne i infrastrukturne mjere i priključci).*
- *Za komplekse ili objekte koji se nalaze u okviru istorijskih naselja, a koji narušavaju njihove vrijednosti, predvidjeti izradu planova sanacije.*
- *Predvidjeti formiranje zelenih tampon zona između istorijskih djelova naselja i zona savremene urbanizacije.*



Uzimajući u obzir gore navedeno, konstatovano je da se Urbanističko - tehnički uslovi za rekonstrukciju objekta na lokaciji koju čini kat.parc. 110 KO Stoliv II, u obuhvatu PUP-a Opštine Kotor, mogu uskladiti sa mjerama iz Studije zaštite kulturnih dobara na području opštine Kotor, uz poštovanje odgovarajućih Konzervatorskih uslova.

Shodno gore navedenom, utvrđeno je da **nije potrebna** izrada Pojedinačne procjene uticaja rekonstrukcije postojećeg objekta na lokaciji koju čini kat.parc. 110 KO Stoliv II, prema PUP-u Opštine Kotor, na *kulturnu baštinu* (HIA), uz obavezu pribavljanja navedenih Konzervatorskih uslova.

**Obradila:**

MSc Aleksandra Džaković, arh.





Crna Gora

Uprava za zaštitu kulturnih dobara  
Područna jedinica Kotor

Adresa: Palata Drago 336 Stari Grad,  
85330 Kotor, Crna Gora  
tel: +382 32 325 833  
e-mail: spomenici@t-com.me

15.03.2024

Prilazeno:	Redni broj	Prilog	Vrijednost
Organizaciona jedinica: 03-333/24	3135		
Klasifikacioni znak: 333/24			

Br: UP/II-05-76/2024-3

11. mart 2024.godine

Uprava za zaštitu kulturnih dobara, postupajući po zahtjevu Sekretarijata za urbanizam, stanovanje i uređenje prostora Opštine Kotor, br. 03-333/24-3135 od 01.03.2024. godine, dostavljenog 01.03.2024. godine i zavedenog pod brojem UP-05-76/2024-1, za izdavanje konzervatorskih uslova za rekonstrukciju objekta na lokaciji koju čini kat.parc. 110 KO Stoliv II, u obuhvatu PUP-a Opštine Kotor, saglasno članu 102 stav 2 i čl. 101 stav 2 Zakona o zaštiti kulturnih dobara ("Sl.list Crne Gore" br. 49/10, 40/11, 44/17, 18/19), te čl. 18 i čl. 46 stav 2 Zakona o upravnom postupku ("Sl.list Crne Gore" br. 56/14, 20/15, 40/16 i 37/17), donosi:

### RJEŠENJE

o konzervatorskim uslovima za rekonstrukciju objekta u postojećim gabaritima na lokaciji koju čini kat.parc. 110 KO Stoliv II, u obuhvatu PUP-a Opštine Kotor

I

1. Budući da stanje na terenu nije usaglašeno sa parametrima iz urbanističko-tehničkih uslova, neohodno je dati realan prikaz postojećeg stanja, sa tehničkim detaljima i preciznim premjerom. Nadalje, stilsko-hronološkom analizom, koja podrazumijeva arhivska istraživanja, konzervatorske analize i analitičko raščlanjivanje faza gradnje, potrebno je dokazati izvornost postojećih objekata, pa u odnosu na dobijene podatke predvidjeti rekonstrukciju;
2. Budući da objekti ne predstavljaju ruševine već funkcionalne stambene objekte, rekonstrukcija podrazumijeva zadržavanje osnovnih karakteristika tradicionalnih objekata. U tom smislu je neophodno sačuvati postojeću materijalizaciju fasade u kamenu i obradu spojnica, nagib krova i krovni pokrivač od kanalice.
3. Rekonstrukciju objekta izvršiti zadržavajući postojeće gabarite, odnose volumena, spratnost, nagib krovnih ravni, dispoziciju otvora. Isključuje se doziđivanje i formiranje konzolnih balkona/terasa;
4. Zadržati dimenzije i materijalizaciju otvora – drveni dvokrilni i dvostruki prozori sa horizontalnom podjelom, drvene škure ukoliko ih je objekat posjedovao, i drvena ulazna vrata „na pero“. Sačuvati kamene okvire na otvorima.
5. Ukloniti bočne konzolice na vijencu viđenice, a horizontalne oluke rješavati kao profilisane kamene kotale – bez limenih elemenata.
6. U zavisnosti od rezultata istraživanja, predvidjeti rekonstrukciju objekta 2 po ugledu na objekat 1.
7. Unutrašnju prostornu dispoziciju prilagoditi savremenoj namjeni, uz moguću primjenu savremenih materijala za međuspratne konstrukcije i pregradne zidove;

8. Prilikom pejzažnog uređenja parcele, sačuvati zdravo visoko rastinje i elemente uređenja terena (stepenice, pižuli). Uvođenje alohtonih vrsta (npr. palmi) svesti na diskretnu mjeru, ostvarujući harmoničnu pejzažnu sliku adekvatnom interpolacijom u zatečeno okruženje.

## II

Sadržaj Konzervatorskog projekta je potrebno uskladiti sa Pravilnikom o bližem sadržaju konzervatorskog projekta za sprovođenje konzervatorskih mjera na kulturnom dobru ("Sl.list Crne Gore" br. 61/18).

Projekat urađen u skladu sa ovim uslovima, te izrađen od strane javne ustanove koju osniva Vlada ili pravnog lica koje ima odgovarajuću konzervatorsku licencu potrebno je dostaviti na prethodnu saglasnost Upravi za zaštitu kulturnih dobara.

Ukoliko je za sprovođenje konzervatorskih mjera na nepokretnom kulturnom dobru potrebna prijava građenja, odnosno građevinska dozvola primjenjuju se i propisi o planiranju prostora i izgradnji objekata.

## Obrazloženje

Uprava za zaštitu kulturnih dobara postupajući po zahtjevu Sekretarijata za urbanizam, stanovanje i uređenje prostora Opštine Kotor, br. 03-333/24-3135 od 01.03.2024. godine, dostavljenog 01.03.2024. godine i zavedenog pod brojem UP-05-76/2024-1, za izdavanje konzervatorskih uslova za rekonstrukciju objekta na lokaciji koju čini kat.parc. 110 KO Stoliv II, u obuhvatu PUP-a Opštine Kotor, konstatuje sljedeće:

Predmetna lokacija se nalazi u Gornjem Stolivu, i predstavlja integralni dio Prirodnog i kulturno-istorijskog područja Kotora upisanog na Listu svjetske baštine UNESCO-a. Prostor u okviru kojeg se nalazi predmetna parcela je Studijom zaštite kulturnih dobara na području opštine Kotor prepoznat kao dio istorijskih naselja duž obale. Na parceli je evidentirana ruševina objekta u nizu, spratnosti P, površine u osnovi 52 m<sup>2</sup>. U neposrednoj blizini se nalaze kulturna dobra – crkva Sv. Ilije i crkva Sv. Ane. Lokacija se takođe nalazi na vizuelnoj osi i u zoni značajnoj za izuzetnu univerzalnu vrijednost Područja – Donji Stoliv - Gornji Stoliv.

Stanje na terenu pokazuje situaciju sa dva objekta – objekat 1 je spratnosti P+1+Pk, i ne predstavlja ruševinu već ukrovljen stambeni objekat, dok je objekat 2 aneks u pozadini, spratnosti S+Pk, takođe u funkciji stanovanja. Realno stanje, koje potvrđuje nalaz vještaka ne odgovara Nacrtu urbanističko-tehničkih uslova, a time ni podacima iz Lista nepokretnosti i kopije plana.

Shodno Nacrtu urbanističko – tehničkih uslova, na opisanom prostoru predviđena je rekonstrukcija objekta u postojećim gabaritima.

Prema Studiji zaštite kulturnih dobara na području opštine Kotor za predmetni prostor su predviđene sljedeće mjere:

**MJERE II - ISTORIJSKA NASELJA DUŽ OBALE UKLJUČUJUĆI I IZGRADENU OBALU:**



- Sačuvati naslijeđenu urbanističku matricu i strukturu naselja, grupacije kuća, crkvene ansamble, vrtove i njihova originalna hortikulturalna rješenja, kao i terasasta imanja u gornjim zonama naselja.
  - *Tretman očuvanja i zaštite kulturnih dobara mora se sprovoditi u skladu sa Zakonom o zaštiti kulturnih dobara, tj. prethodno izdatim konzervatorskim uslovima, odobrenim konzervatorskim studijama i projektima i uz stručni konzervatorski nadzor.*
- Do utvrđivanja kulturne vrijednosti potencijalnih kulturnih dobara, ove prostore, komplekse i objekte neophodno je očuvati i tretirati sa najvećom pažnjom, isključivo na osnovu prethodno izdatih konzervatorskih uslova i odobrenih konzervatorskih studija i projekata.*
- *Prilikom planiranja prostora u zaštićenoj okolini pojedinačnih kulturnih dobara, koja uživa zakonsku zaštitu, ne planirati gradnju novih objekata osim u slučajevima kada za to postoji osnova u izdatim konzervatorskim uslovima. U slučajevima kada se u zaštićenoj okolini kulturnog dobra već nalaze savremene i neadekvatne gradnje i funkcije, potrebno je izraditi plan sanacije prostora i objekta. Obim zahvata plana/projekta definiše se posebno za svaki pojedinačni slučaj. Plan/projekat sanacije predstavlja skup mjera kojima se vizuelno ublažavaju negativnosti savremene i neadekvatne gradnje. Ove mjere mogu biti mjere pejzažnog uređenja, promjene boja i materijala fasade, preoblikovanje krovova, uklanjanje i preoblikovanje objekata ili djelova objekata, i sl.*
  - *Na osnovu Zakona o zaštiti prirodnog i kulturno-istorijskog područja Kotora, moraju se očuvati vrijednosti i karakteristike originalnog uređenja obale sa karakterističnim sistemom ponti i mandrača. Nisu dozvoljene promjene naslijeđene linije obale, nasipanje obale i izgradnja objekata u ovoj zoni, a sve eventualne intervencije planirati na osnovu prethodno izdatih konzervatorskih uslova i saglasnosti Uprave za zaštitu kulturnih dobara.*
  - *Za zone i objekte u okviru istorijskih naselja dozvoljeno je sprovođenje konzervatorskih mjera (rekonstrukcija, restauracija, adaptacija, sanacija i anastilozna) na osnovu prethodno izdatih konzervatorskih uslova i odobrenih konzervatorskih projekata.*
  - *Urbanističko-tehnički uslovi za objekte u okviru istorijskih naselja treba da se sastoje iz: konzervatorskih uslova i tehničkih uslova (komunalne i infrastrukturne mjere i priključci).*
  - *Za komplekse ili objekte koji se nalaze u okviru istorijskih naselja, a koji narušavaju njihove vrijednosti, predvidjeti izradu planova sanacije.*
  - *Predvidjeti formiranje zelenih tampon zona između istorijskih djelova naselja i zona savremene urbanizacije.*

Uzimajući u obzir gore navedeno, konstatovano je da se Urbanističko - tehnički uslovi za rekonstrukciju objekta na lokaciji koju čini kat.parc. 110 KO Stoliv II, u obuhvatu PUP-a Opštine Kotor, mogu uskladiti sa mjerama iz Studije zaštite kulturnih dobara na području opštine Kotor, uz poštovanje odgovarajućih Konzervatorskih uslova.

Uzimajući u obzir navedeno, a radi očuvanja i unapređenja ambijentalnih vrijednosti prostora koji čini integralni dio Prirodnog i kulturno-istorijskog područja Kotora, upisanog na Listu svjetske baštine UNESCO-a, izdaju se predmetni konzervatorski uslovi.

Sadržaj Konzervatorskog projekta je preciziran Pravilnikom o bližem sadržaju konzervatorskog projekta za sprovođenje konzervatorskih mjera na kulturnom dobru ("Sl.list Crne Gore" br. 61/18).

Projekat urađen u skladu sa ovim uslovima, te izrađen od strane javne ustanove koju osniva Vlada (član 122 Zakona o zaštiti kulturnih dobara, "Sl.list Crne Gore" br. 49/10, 40/11, 44/17, 18/19) ili pravnog lica koje ima odgovarajuću konzervatorsku licencu (član 106 Zakona o zaštiti kulturnih dobara, "Sl.list Crne Gore" br. 49/10, 40/11, 44/17, 18/19), potrebno je dostaviti na prethodnu saglasnost Upravi za zaštitu kulturnih dobara, a shodno članu 103 stav 7 Zakona o zaštiti kulturnih dobara.

Shodno izloženom, riješeno je kao u izreci.

**UPUTSTVO O PRAVNOJ ZAŠTITI:** Protiv ovog rješenja ima se pravo žalbe Ministarstvu kulture i medija, u roku od 15 dana od dana prijema istog, a podnosi se preko ove Uprave.

**Obradila:**

MSc Aleksandra Džaković, arh.



Balsa Perović  
v. d. Direktor

Dostavljeno: - podnosiocu zahtjeva;

- u spise.





# “VODOVOD I KANALIZACIJA KOTOR” d.o.o.

poštanski fah 56, Škaljari bb, Kotor, Crna Gora  
tel/fax: (032) 325 214 (032) 325 353 (032) 323 071

e-mail: vodovod.kotor@t-com.me web: vodovodkotor.com

Žiro-računi: 510-179-85 (CKB) 520-14700-13 (HB) 535-5260-13 (Prva banka)

PIB: 02013312 PDV: 92/31-00535-5



1168/1

Kotor: 25.03.24

Na osnovu priloženih urbanističko – tehničkih uslova broj: 03-333/24-3135 od 19.03.2024. godine, (zavedenih u ovom Preduzeću pod brojem 1106 od 21.03.2024. god.) izdatih od strane „Sekretarijata za urbanizam, stanovanje i uređenje prostora“ Opštine Kotor neophodnih za izradu tehničke dokumentacije za rekonstrukciju postojećeg objekta, na lokaciji koju čini kat.parc. 110 KO Stoliv II, u obuhvatu PUP-a Opštine Kotor (“Sl.list CG”-br.95/20), izdaju se:

## PROJEKTO-TEHNIČKI USLOVI

### VODOVOD

Za sada nema uslova za priključenje objekta na gradski vodovodni sistem. Priključenje postojećih i planiranih objekata (te i predmetnog objekta) moći će se ostvariti nakon izgradnje vodovodnog sistema, njegovog tehničkog prijema i predaje na upravljanje i održavanje ovom Preduzeću. Prema tome nakon izgradnje vodovodnog sistema, potrebno je ponovo obratiti se ovom Preduzeću za nove uslove priključenja.

Kako bi troškovi izgradnje bili manji, projektom predvidjeti sledeće:

1. Za vodovodni priključak potrebno je da objekat ima glavni vodomjer sa dva ventila smješten u šahtu sa laganim metalnim poklopcem na granici parcele gdje priključna cijev sa javne površine prelazi na privatnu parcelu. Prilikom ugradnje vodomjera ne koristiti “kugla ventile”. Za sanitarne vodomjere sa pribudnicama prečnika od DN50 (2") i veće, koristiti kombinovane vodomjere. Glavni vodomjer mora biti dostupan - ne smije biti zaključan.
2. Ukoliko objekat ima više stambenih i/ili poslovnih jedinica, za svaku jediniću postaviti poseban vodomjer na pristupačnom mjestu (kao npr. strujomjeri). Ukoliko postoji protivpožarna mreža (hidrantska, sprinkler), za nju predvidjeti poseban vodomjer u šahtu sa glavnim vodomjerom.
3. Ukoliko je projektom predviđena buster pumpa, potrebno je predvidjeti rezervoar kako pumpa ne bi direktno bila povezana na budući vodovodni sistem i time ometala snabdijevanje drugih objekata.
4. Glavni projekat ViK-a koji se dostavlja na saglasnost ovom Preduzeću mora da sadrži detaljnu izometrijsku šemu sa jasno definisanim pozicijama svih vodomjera i prečnicima cijevi, kao i detalj vodomjernog šahta. Ovo se odnosi i na slučaj rekonstrukcije, dogradnje ili nadogradnje postojećih objekata.
5. Na priključku, prije vodomjera, potrebno je ugraditi zaštitu od povratnog toka vode (nepovratni ventil).

### KANALIZACIJA

6. Na ovom području za sada ne postoji mogućnost priključenja na javni kanalizacioni sistem pa se problem otpadnih voda mora rješavati individualno. Tom prilikom voditi računa da se vodonepropusna septička jama ili bio prečistač moraju izbaciti iz upotrebe prilikom priključenja na



# “VODOVOD I KANALIZACIJA KOTOR” d.o.o.

poštanski fah 56, Škaljari bb, Kotor, Crna Gora  
tel/fax: (032) 325 214 (032) 325 353 (032) 323 071

e-mail: vodovod.kotor@t-com.me web: vodovodkotor.com

Žiro-računi: 510-179-85 (CKB) 520-14700-13 (HB) 535-5260-13 (Prva banka)

PIB: 02013312 PDV: 92/31-00535-5



javni kanalizacioni sistem pa instalacije prilagoditi tako da se priključenje može izvesti što jednostavnije kada kanalizacioni sistem bude izgrađen.

Kanalizacioni sistem Kotora građen je kao separatan sistem, što znači da su sistemi fekalne i atmosferske kanalizacije potpuno odvojeni i da je zabranjeno kombinovano priključenje između njih.

8. Ukoliko se u objektu predviđaju garaže, servisi, restorani, praone i drugi prostori koji ispuštaju vode sa sadržajem ulja, masti, benzina i slično za slučaj budućeg priključenja na planirani javni kanalizacioni sistem, predvidjeti ugradnju taložnika i separatora masti.

*Projektno tehnički uslovi važe 12 mjeseci od dana izdavanja istih.*

Inženjer za mapiranje i  
ažuriranje GIS-a

  
Čavor Teodora

Šef službe za razvoj,  
projektovanje i investicije

  
Dragić Velemir

Izvršni Direktor

  
Marković Đuro

Dostavljeno:

- Sekretarijatu za urbanizam, stanovanje i uređenje prostora, Opštine Kotor
- Arhivi



Primaljeno: 27.03.2024				
Organizaciona jedinica	Jedinstveni klasifikacioni znak	Redni broj	Prilog	Vrijednost
03-	333 / 24	3135		



Crna Gora  
Opština Kotor  
Sekretarijat za razvoj preduzetništva komunalne poslove i saobraćaj

Stari grad 317  
85330 Kotor, Crna Gora  
tel. +382(0)32 325 865  
fax. +382(0)32 325 865  
privreda@kotor.me  
www.kotor.me

UP/I Br: 1606-341/24-556

Kotor, 26.03.2024.godine

Sekretarijat za razvoj preduzetništva, komunalne poslove i saobraćaj Opštine Kotor na osnovu člana 8. Odluke o opštinskim i nekategorisanim putevima ("Sl. list CG- opštinski propisi" br. 14/10, 003/15, 039/17, 029/20), čl. 13. Odluke o organizaciji i načinu rada lokalne uprave ("Sl. list CG"- opštinski propisi 060/22) i PUP-a Opštine Kotor („Sl. list CG“, broj 95/20), a rješavajući po zahtjevu Sekretarijata za urbanizam, stanovanje i uređenje prostora Opštine Kotor, donosi:

## RJEŠENJE

Utvrđuju se **OPŠTI SAOBRAĆAJNO TEHNIČKI USLOVI** za izradu tehničke dokumentacije za rekonstrukciju postojećeg objekta na lokaciji koju čini kat. parc. 110 KO stoliv II u obuhvatu PUP-a Opštine Kotor („Sl. list CG“ br 95/20), koji glase:

1. Svaka UP mora da ima kolski ulaz/izlaz na javnu saobraćajnu površinu;
2. Kolske ulaze/izlaze planirati iz saobraćajnice nižeg ranga;
3. Kolske ulaze/izlaze udaljiti maksimalno u odnosu na raskrnicu, pozicije pješačkih prelaza, stajališta javnog prevoza i drugih objekata koji mogu uticati na bezbjednost saobraćaja;
4. Trouglove preglednosti na mjestu priključka definisati u odnosu na rang saobraćajnice i dozvoljene brzine kretanja vozila;
5. Kolske ulaze/izlaze planirati tako da zadovoljavaju uslove prohodnosti za sva putnička vozila i mjerodavna vozila (ako je kolski ulaz u šemi turističkih autobusa, dostavnih vozila i sl.);
6. Radijuse skretanja pri ulasku/izlasku dimenzionisati prema propisanim normativima za putnička vozila ili mjerodavna vozila (turističke autobuse, dostavna vozila itd.);
7. Širinu pristupnog puta planirati u zavisnosti namjene parcele/a, planiranog sadržaja, očekivanog intenziteta kolskog i pješačkog saobraćaja i mjerodavnog vozila;
8. Broj parking mjesta mora da zadovolji potrebe za parkiranjem korisnika, saglasno normativima. Normativi su, saglasno Pravilnikom o bližem sadržaju i formi planskog dokumenta, kriterijumima namjene površina, elementima urbanističke regulacije i jedinstvenim grafičkim simbolima, kao i stepenu motorizacije u Kotoru, sljedeći:
  - Stanovanje (na 1000 m<sup>2</sup>) 11 parking mjesta (lokalni uslovi: min. 8pm, mak. 13pm);
  - Proizvodnja (na 1000 m<sup>2</sup>) 14 parking mjesta (lokalni uslovi: min. 5pm, mak. 18pm);
  - Fakulteti (na 1000 m<sup>2</sup>) 21 parking mjesto (lokalni uslovi: min. 8pm, mak. 26pm);
  - Poslovanje (na 1000 m<sup>2</sup>) 21 parking mjesto (lokalni uslovi: min. 8pm, mak. 29pm);
  - Trgovina (na 1000 m<sup>2</sup>) 43 parking mjesta (lokalni uslovi: min. 29pm, mak. 57pm);
  - Hoteli (na 1000 m<sup>2</sup>) 7 parking mjesta (lokalni uslovi: min. 5pm, mak. 14pm);
  - Restorani (na 1000 m<sup>2</sup>) 86 parking mjesta (lokalni uslovi: min. 25pm, mak. 143pm);
  - Sportske dvorane, stadioni (na 100 posjetilaca) 18 parking mjesta.



Najmanje 5% parking mjesta treba namijeniti licima sa posebnim potrebama (u skladu sa važećim Pravilnikom).

9. Parking mjesta u zavisnosti od ugla parkiranja (30°, 45°, 60°, 90°) i bočnih smetnji, dimenzionisati prema važećim normativima;
10. Vertikalnu i horizontalnu signalizaciju na mjestu priključka UP na saobraćajnicu uraditi u zavisnosti od namjene parcele/a, planiranog sadržaja i očekivanog intenziteta kolskog i pješačkog saobraćaja;
11. Za svaku UP potrebno je uraditi saobraćajno tehničku dokumentaciju priključka na javnu saobraćajnicu (grafički prikazati mjesto i način priključka) i projekat vertikalne i horizontalne signalizacije;
12. Saobraćajno tehničku dokumentaciju priključka i parkinga, uraditi saglasno standardima, normativima, preporukama i propisima koji važe u ovoj oblasti;
13. Prije početka izgradnje objekata planirati prostor, od regulacione linije prema unutrašnjosti parcele, za pranje ili uklanjanje blata sa točkova i šasije vozila kako se ne bi prilikom uključenja nanosilo po asfaltu.

### Obrazloženje

Sekretarijata za urbanizam, stanovanje i uređenje prostora Opštine Kotor obratio se ovom Sekretarijatu Zahtjevom broj UP/I Br: 16-341/24-556 od 22.03.2024. godine kojim se traži da se izdaju saobraćajno tehnički uslovi za izradu tehničke dokumentacije za rekonstrukciju postojećeg objekta na lokaciji koju čini kat. parc. 110 KO stoliv II u obuhvatu PUP-a Opštine Kotor („Sl. list CG“ br 95/20).

Uz zahtjev su priloženi Urbanističko tehnički uslovi Sekretarijata za urbanizam, stanovanje i uređenje prostora Opštine Kotor broj 03-333/24-3135 od 19.03.2024. godine.

Na osnovu gore navedenog i citiranih zakonskih propisa riješeno je kao u dispozivu.

**UPUTSTVO O PRAVNOJ ZAŠTITI:** Protiv ovog Rješenja može se izjaviti žalba Glavnom administratoru Opštine Kotor sa taksom od 3,00 eura na žiro račun 530-9226777-87 LAT. Žalba se predaje preko ovog organa u roku od 15 dana od dana prijema rješenja. Taksa za ovo rješenje shodno Odluci o lokalnim administrativnim taksama, naplaćena je.

Ovlašćeno službeno lice



Dostavljeno:

1. Naslovu x 4
2. Sekretarijatu 16
3. Arhivi





Crna Gora  
Opština Kotor  
Sekretarijat za razvoj preduzetništva komunalne  
poslove i saobraćaj

Stari grad 317  
85330 Kotor, Crna  
Gora  
tel. +382(0)32 325 865  
fax. +382(0)32 325  
865  
privreda@kotor.me  
[www.kotor.me](http://www.kotor.me)



Br. 1604-319/24-557

Kotor, 25.03.2024.godine

Sekretarijat za razvoj preduzetništva, komunalne poslove i saobraćaj Opštine Kotor, na osnovu čl. 114, 115 i 117. Zakona o vodama ("Službeni list Republike Crne Gore", br. 027/07, "Službeni list Crne Gore", br. 073/10, 032/11, 047/11, 048/15, 052/16, 055/16, 002/17, 080/17, 084/18) i čl. 13. Odluke o organizaciji i načinu rada lokalne uprave ("Službeni list Crne Gore - opštinski propisi", br. 046/19), rješavajući po zahtjevu Sekretarijata za urbanizam, stanovanje i uređenje prostora, u ime **Vujović Josip** za gradnju objekta na kat par **110 K.O.Stoliv II**, donosi:

### RJEŠENJE

Utvrđuju se vodni uslovi za izgradnju objekata na kat par **110 K.O.Stoliv II** koji glase:  
Uraditi projekat kanalizacije tako da zadovoljava uslove iz čl. 3,4,5 Pravilnika o kvalitetu otpadnih voda i načinu njihovog ispuštana u javnu kanalizaciju ili prirodni recipijent ("Sl. list RCG" br. 45/08,9/10,26/12,52/12 i 59/13). Na ovom lokalitetu ne postoji kanalizacioni sistem.

### Obrazloženje

**Sekretarijat za urbanizam, stanovanje i uređenje prostora**, obratio se ovom Sekretarijatu zahtjevom zavedenim pod **UP/I br. 1604-319/24-557** od 22.03.2024. godine kojim traži da se utvrde vodni uslovi za izgradnju objekta na kat par **110 K.O.Stoliv II** sa ispunjenim uslovima iz dispozitiva rešenja.

Uz zahtjev je priloženo Rješenje o UT uslovima Sekretarijata za urbanizam, gradjevinarstvo i stambenokomunalne poslove Opštine Kotor **UP/I 03-333/24-3135** od 19.03.2024 . godine.

Na osnovu iznietog i citiranih zakonskih propisa riješeno je kao u dispozitivu.

**UPUTSTVO O PRAVNJ ZAŠTITI:** Protiv ovog rješenja dozvoljena je žalba Glavnom administratoru Opštine Kotor u roku od 15 dana, sa dokazom o uplaćenju administrativnoj taksi u iznosu od 5,00 eura na žiro račun br. 530-9226777-87.

Žalba se podnosi neposredno ili preko ovog organa

DOSTAVLJENO:

1. INVESTITORU
2. Vodnoj knizi
3. Arhivi

OVLAŠĆENO SLUŽBENO LICE

Budislav Vasić